

## نقشه جانمایی عملیات پیشنهادی حوزه آبخیز ینگجه - استان زنجان








1 0 1 Kilometers

مقیاس: 1:100000

سیستم تصویری: یو-تی-ام

منطقه ۳۹ شبه کره بین المللی

-  محل سازه
-  آبراهه
-  آبادی
-  جاده
-  مرز حوزه

